


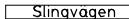






# ADRESSKARTA över NYDALEN

TEKNISKA FÖRVALTNINGEN, ASKERSUNDS KOMMUN

26 September 2005

50 0 50 100 150 200 m



-  Slingvägen Gata/väg med namn
-  Gång- och cykelväg
-  Bostadshus
-  Övrig byggnad
-  Bebyggelseområde
-  Park, grönyta
-  Vattendrag, sjö