















ADRESSKARTA ÖVER ASKERSUND

SYDNÄRKES BYGGFÖRVALTNING

3 April 2012

50 100 200 m

- P Parkeringsplats
-  Gata/väg med namn
-  Ej utbyggd gata
-  Gång- och cykelväg
-  Gångväg / motionsspår
-  Offentlig byggnad
-  Bostadshus
-  Kyrkobyggnad
-  Industribyggnad
-  Övrig byggnad

-  Bebyggelseområde
-  Industriområde
-  Område för idrott
-  Park, grönyta
-  Vattendrag, sjö

