

ADRESSKARTA


över


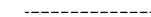







SKYLLBERG

SYDNÄRKES BYGGFÖRVALTNING

3 April 2012

50 0 50 100 150 200 m



-  Gata/väg med namn
-  Gång- och cykelväg
-  Gångväg / motionsspår
-  Bostadshus
-  Övrig byggnad
-  Industribyggnad
-  Bebyggelseområde
-  Industriområde
-  Vattendrag, sjö